Étude du territoire

-

Pistes de réflexion

Les tisserands du lien

fppt.com

Réflexions

- Étudier les territoires des monnaies limitrophes
  - Existantes
    - La gonette (Lyon) www.lagonette.org
    - Le cairn (Grenoble) www.cairn-monnaie.com
    - L’elef (Chambéry) www.lamonnaieautrement.org/elef
  - Projets
    - Le pisé
    - Le groupe « paladru »
    - Bourg-en-Bresse

fppt.com

Quelles unités géographiques ?

- Communes
- Communautés de commune (EPCI)
- Cantons (Politique)
- Schéma de cohérence territoriale (SCOT)
- Bassins de vie (Insee)
- Territoires de vie (Insee)
- Territoires de l’Isère (Département 38)
- ??

fppt.com

Les monnaies locales en France

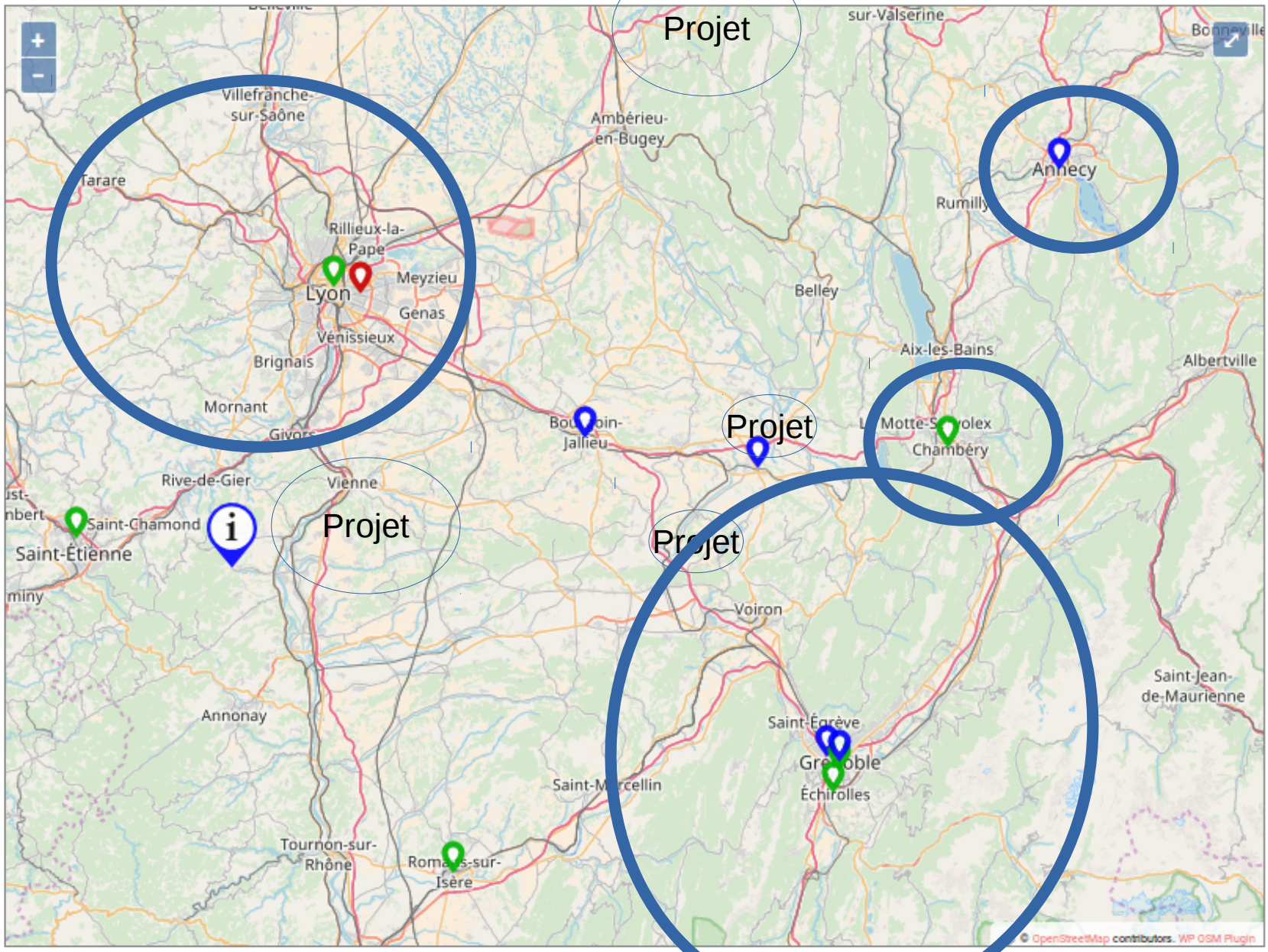

MLCC = ont re-signé Vert = monnaie en circulation Orange = ne circule plus Bleu = en projet

fppt.com

La Gonette

– Monnaie Locale Citoyenne –

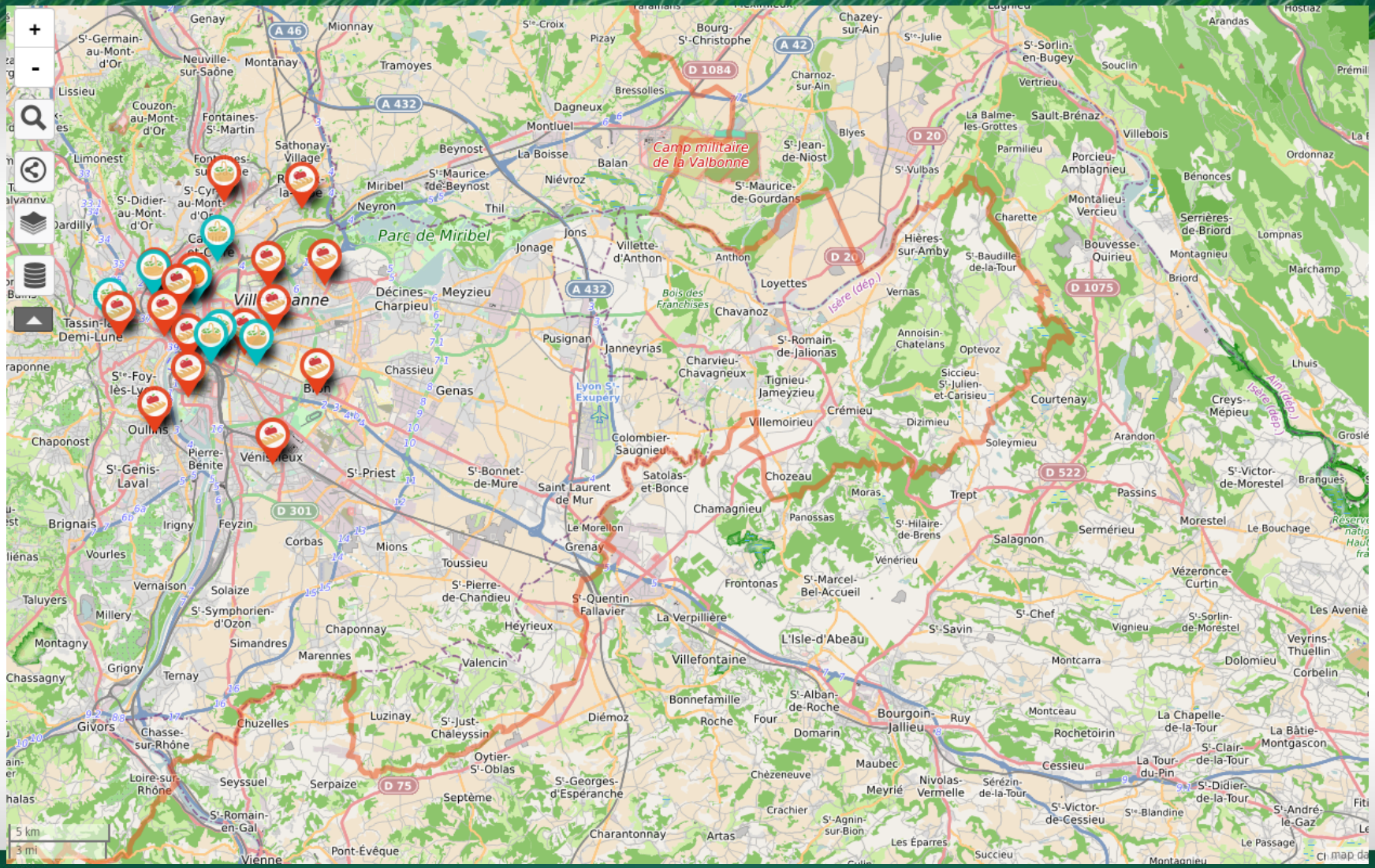

fppt.com

le Cairn
Monnaie locale & citoyenne

Sur la base du
SCOT de Grenoble

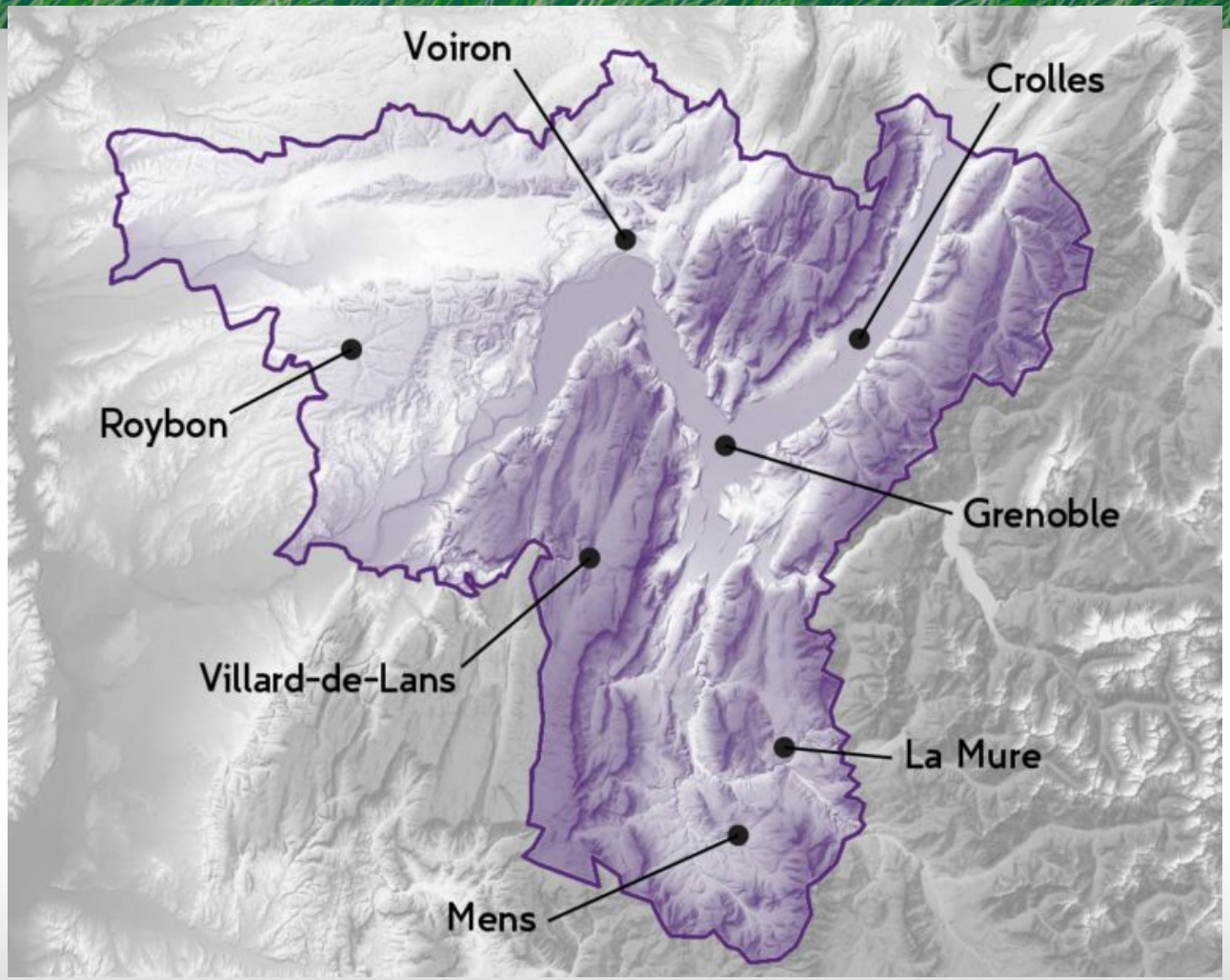

fppt.com

l'élef

Traize
Loisieux
La Chapelle-Saint-Martin
Meyrieux-Trouet
Gélignieux
Saint-Pierre-d'Alvey
Verthemex
Marcieux
Saint-Maurice-de-Rotherens
Gresin
Gerbaix
Sainte-Marie-d'Alvey
Novalaise
Nances
Rochefort
Avressieux
Ayn
Belmont-Tramonet
Dullin
Saint-Alban-de-Montbel
Plage De Lépin-Le-Lac
Lépin-le-Lac
Le Pont-de-Beauvoisin
La Bridoire
Attignat-Oncin
Saint-Béron
Saint-Martin-de-Vaulserre
Saint-Franc
La Bauche
Saint-Bueil
Saint-Jean-de-Couz
Saint-Sulpice
Vimines
Montagnole
Cognin
Barberaz
Barby
Saint-Jeoire
Myans
Apremont
Mont Revard
Drumettaz-Clarafond
Le Bourget
Viviers-du-Lac
Mery
Voglans
Verel-Pragondran
La Motte-Servolex
Mont Granier
Entremont-le-Vieux
Données cartographiques ©2018 Google

Communes (30km de BJ)

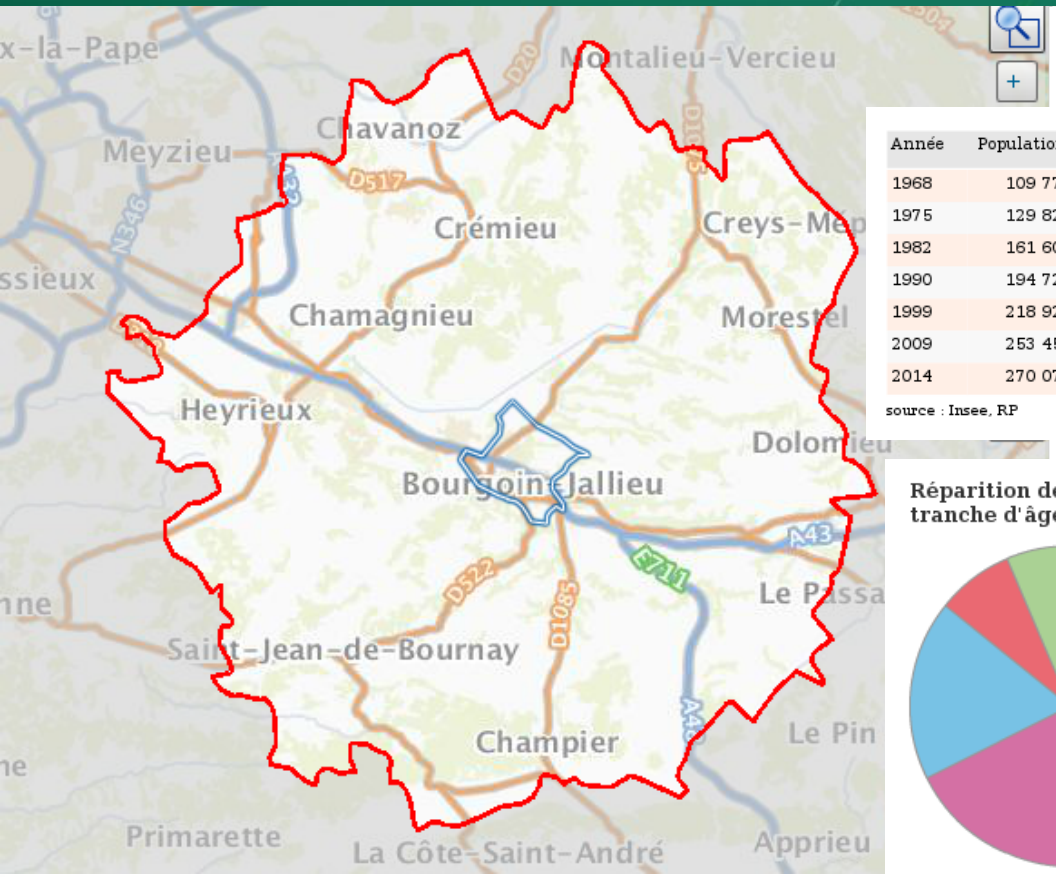

- 116 communes

Année	Population
1968	109 770
1975	129 826
1982	161 601
1990	194 727
1999	218 927
2009	253 456
2014	270 070

source : Insee, RP

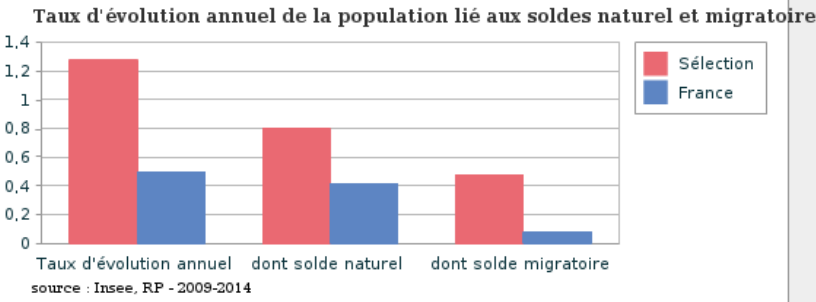

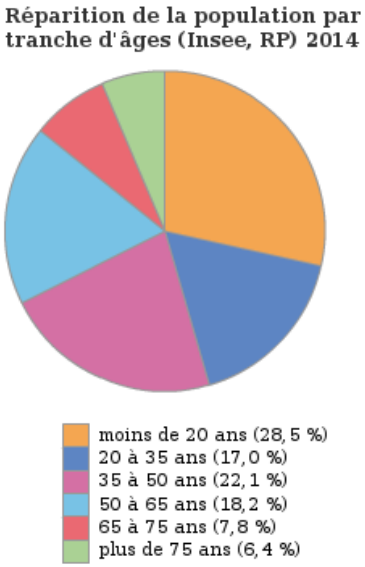

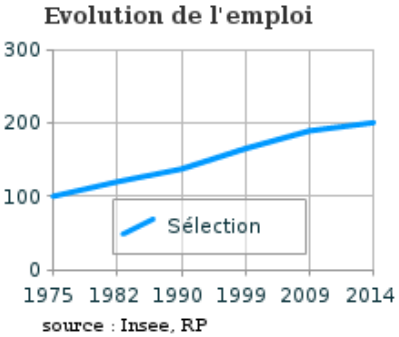

- La plus petite unité de décision locale
- Les communes ont toutes les compétences

Source : CGET http://carto.observatoire-des-territoires.gouv.fr

- Taux de chômage 12 %
- Taux fam. Monoparentales 12,9 %

fppt.com

Communautés de communes

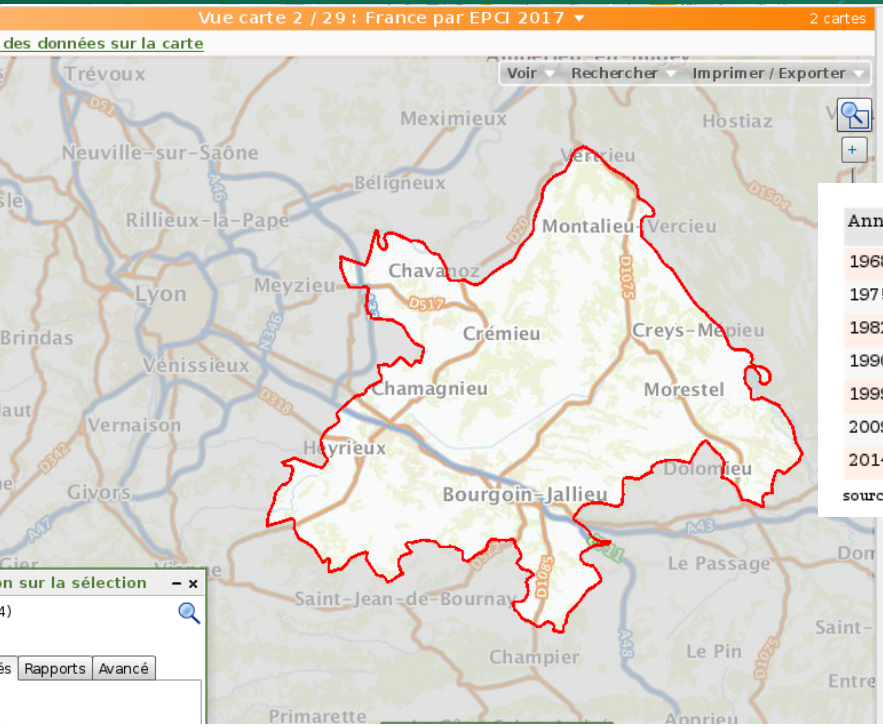

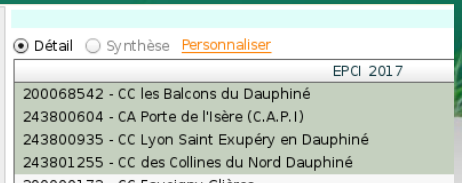

Année	Population
1968	91 886
1975	112 607
1982	141 451
1990	175 143
1999	198 789
2009	227 918
2014	243 718

source : Insee, RP

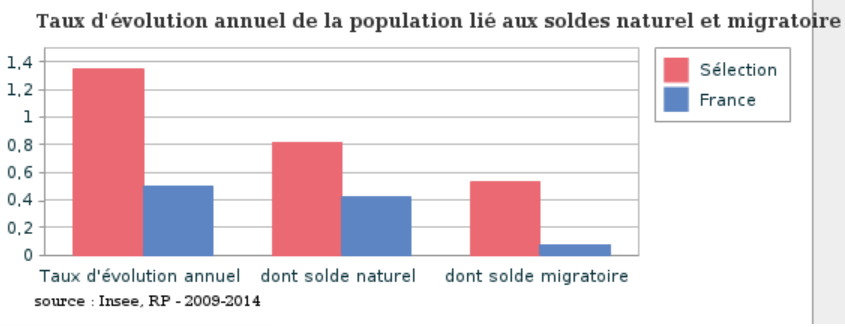

200007177 - CC Pays de Nérondes

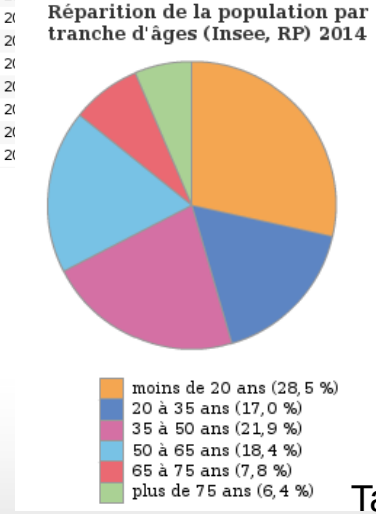

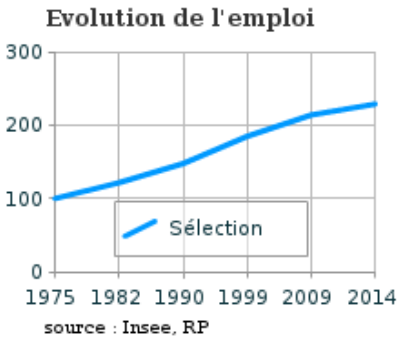

- Interlocuteurs regroupés autours des EPCI
- EPCI ont des compétences économiques
- Des espaces de vie connus
- Une situation économique plus dynamique que le niveau national

Taux de chômage 12 %
Taux fam. Monoparentales 13 %

Source : CGET http://carto.observatoire-des-territoires.gouv.fr

fppt.com

Cantons (Insee)

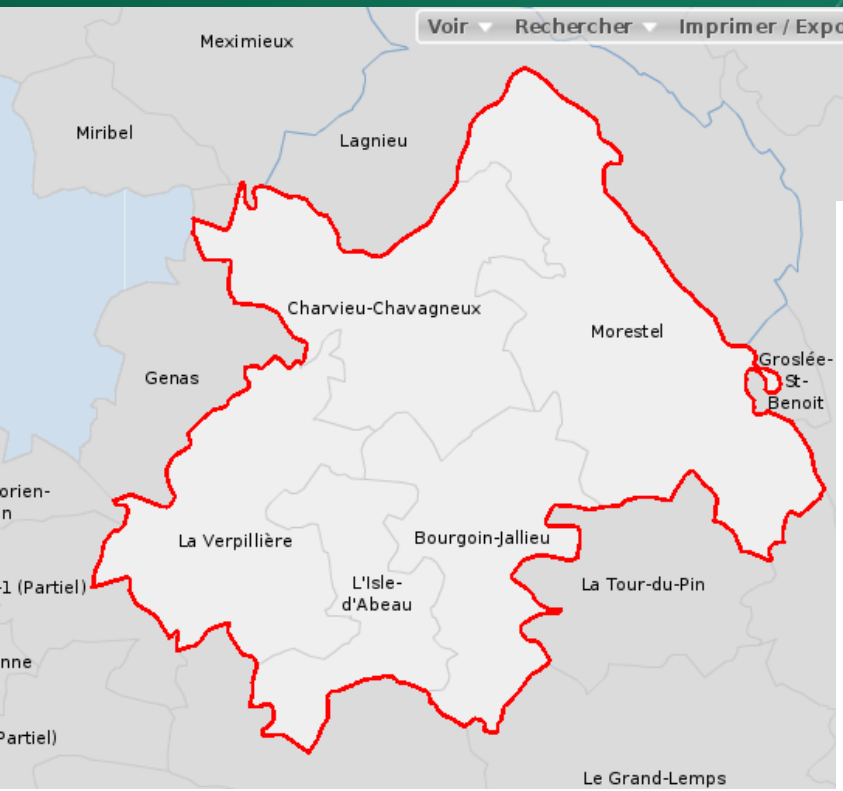

3802 - Bourgoin-Jallieu
3804 - Charvieu-Chavagneux
3814 - L'Isle-d'Abeau
3817 - Morestel
3826 - La Verpillière

Année	Population
1968	94 015
1975	110 833
1982	140 777
1990	169 500
1999	192 305
2009	221 929
2014	236 754

source : Insee, RP

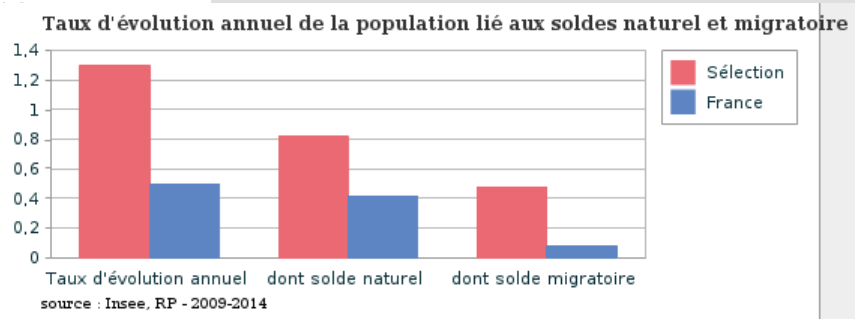

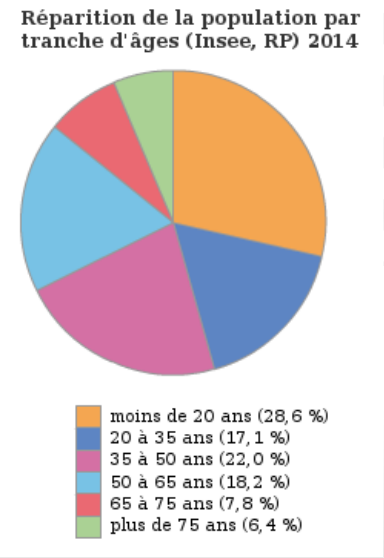

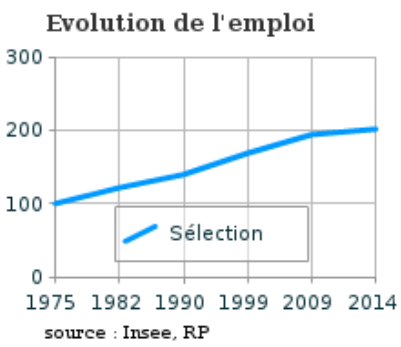

Le canton est la circonscription servant de cadre à l'élection des conseils départementaux, anciennement conseils généraux (Insee)

Source : CGET http://carto.observatoire-des-territoires.gouv.fr

Taux de chômage 12 %
Taux fam. Monoparentales 13,1%

fppt.com

SCoT Schéma de Cohérence Territoriale

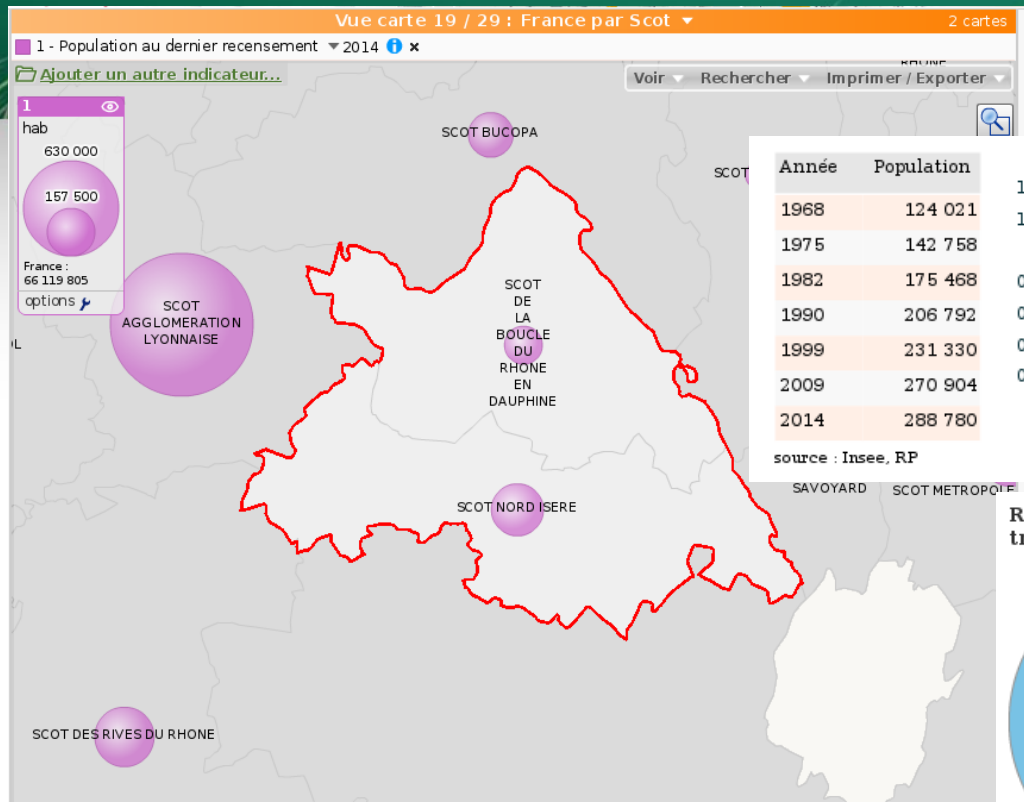

Détail Synthèse Personnaliser Filtrer Exporter

Schémas de Cohérence Territoriale (SCoT)	Population au dernier recensement - 2014 (hab)
00062 - SCOT DE LA BOUCLE DU RHONE EN DAU	100 371
00200 - SCOT NORD ISERE	188 409

Année	Population
1968	124 021
1975	142 758
1982	175 468
1990	206 792
1999	231 330
2009	270 904
2014	288 780

source : Insee, RP

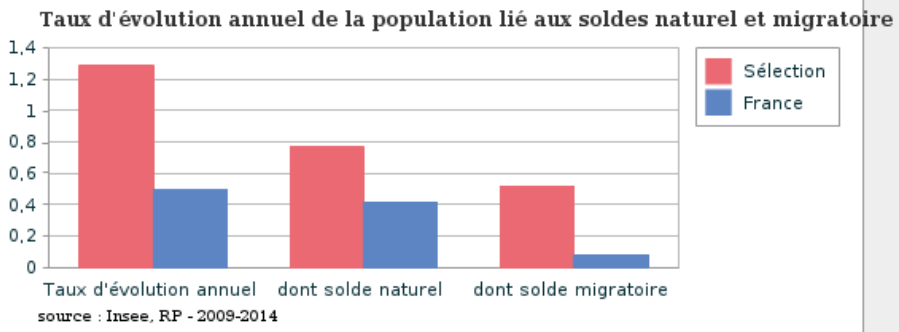

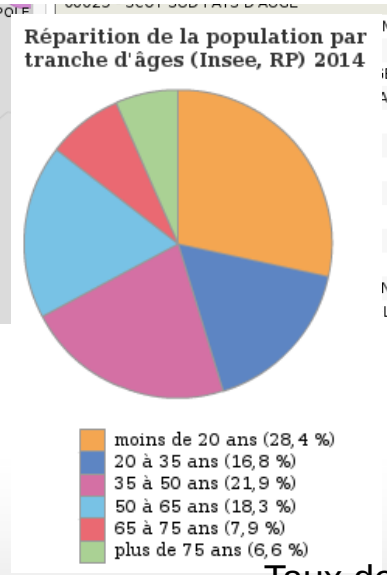

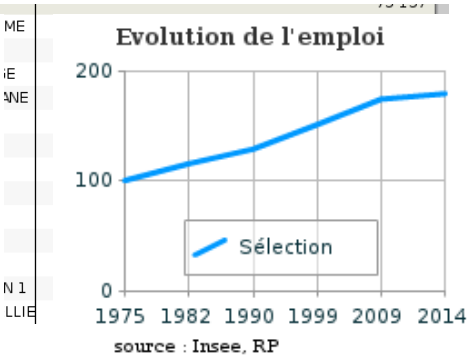

Le SCoT est destiné à servir de cadre de référence pour les différentes politiques sectorielles, notamment celles centrées sur les questions d'organisation de l'espace et d'urbanisme, d'habitat, de mobilité, d'aménagement commercial, d'environnement. (Cohésion des territoires)

Taux de chômage 12 %

Taux fam. Monoparentales 12,8 %

Source : CGET http://carto.observatoire-des-territoires.gouv.fr

fppt.com

Territoires de vie (Insee)

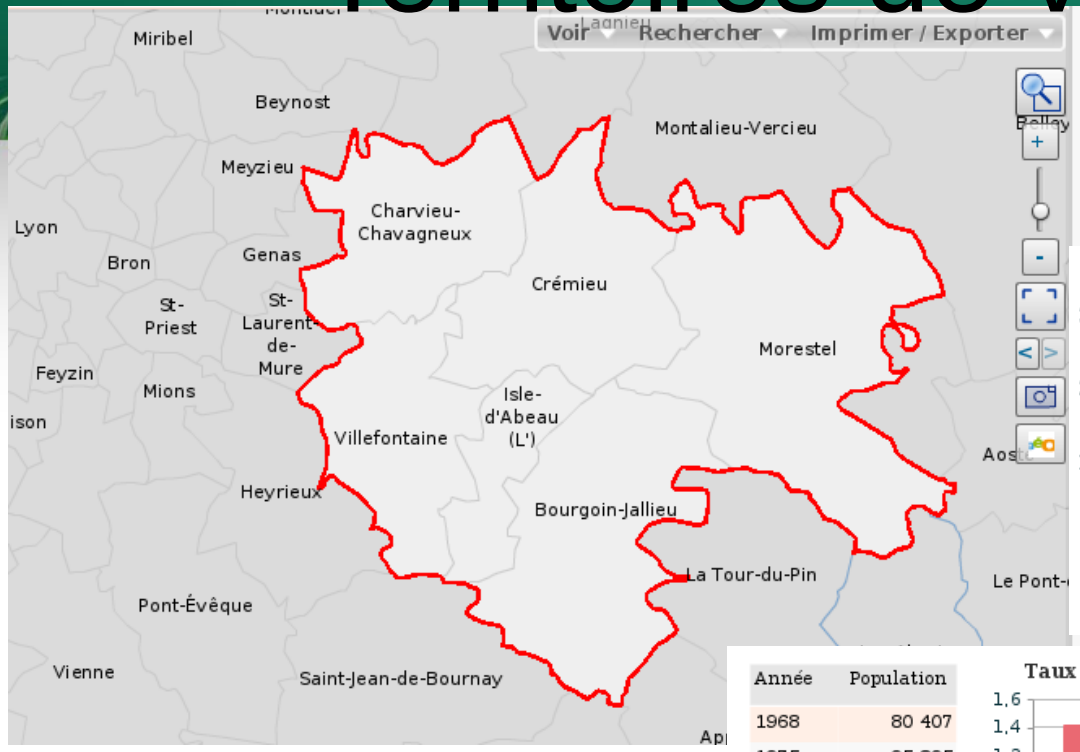

38053 - Bourgoin-Jallieu
38085 - Charvieu-Chavagneux
38138 - Crémieu
38193 - Isle-d'Abeau (L')
38261 - Morestel
38553 - Villefontaine

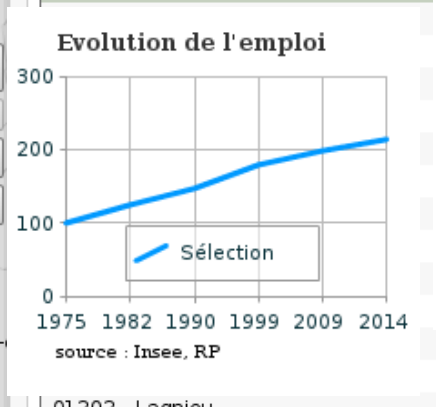

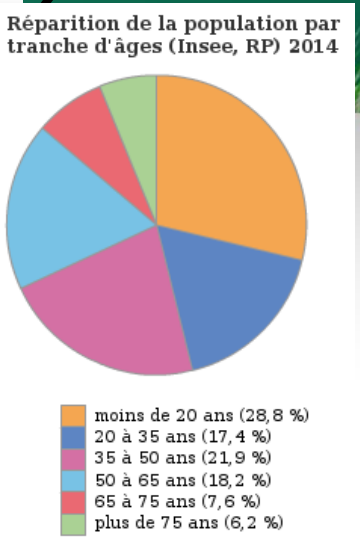

Année	Population
1968	80 407
1975	95 895
1982	122 047
1990	148 828
1999	168 526
2009	192 927
2014	206 937

source : Insee, RP

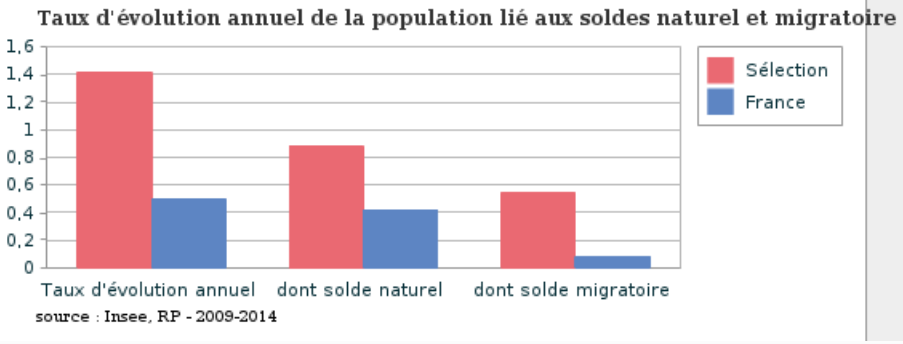

Ce zonage découpe les bassins de vie de plus de 50 000 habitants pour mieux rendre compte de la diversité de la qualité de vie au sein des territoires les plus urbanisés. (Insee)

Taux de chômage 12 %
Taux fam. Monoparentales 13 %

Source : CGET http://carto.observatoire-des-territoires.gouv.fr

fppt.com

Bassins de vie 2012 (Insee)

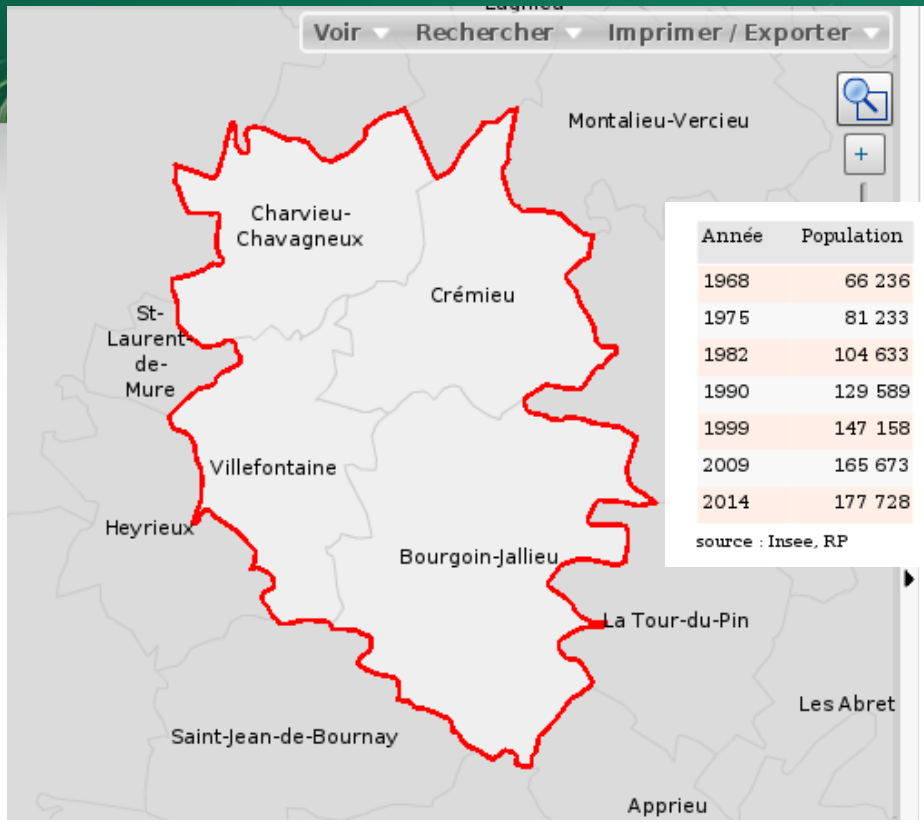

38053 - Bourgoin-Jallieu
38085 - Charvieu-Chavagneux
38138 - Crémieu
38553 - Villefontaine

Année	Population
1968	66 236
1975	81 233
1982	104 633
1990	129 589
1999	147 158
2009	165 673
2014	177 728

source : Insee, RP

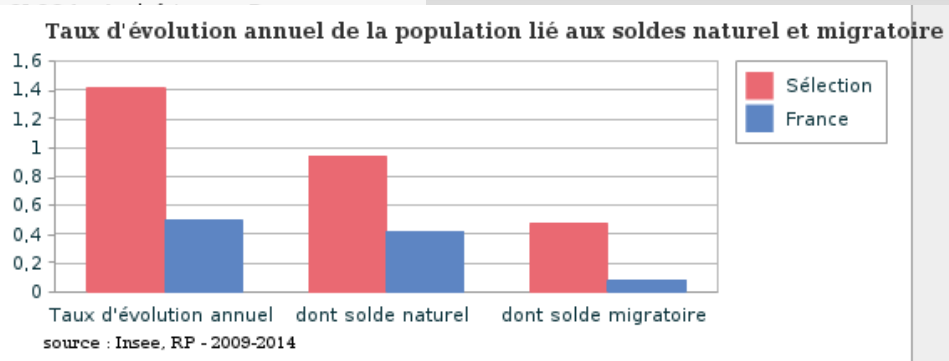

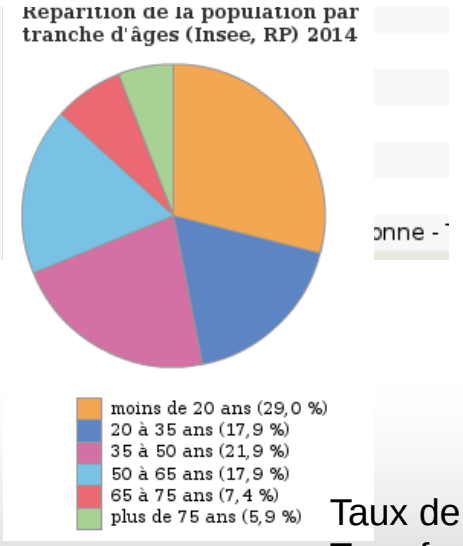

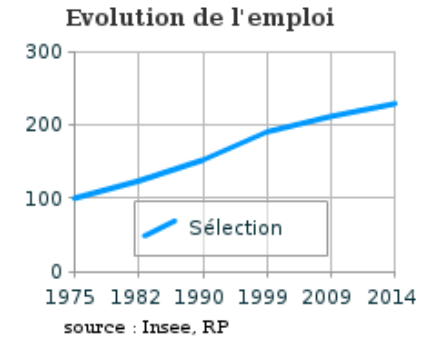

Constitués d'unités urbaines entières et de communes environnantes, ils sont définis comme les plus petits territoires, organisés autour d'un pôle de services, au sein desquels la population a accès aux équipements et services les plus courants. Dans les contours d'un bassin de vie s'organise une grande partie du quotidien des habitants.(Insee)

Source : CGET http://carto.observatoire-des-territoires.gouv.fr

Taux de chômage 12 %
Taux fam. Monoparentales 12,8 %

fppt.com

Territoires de l'Isère

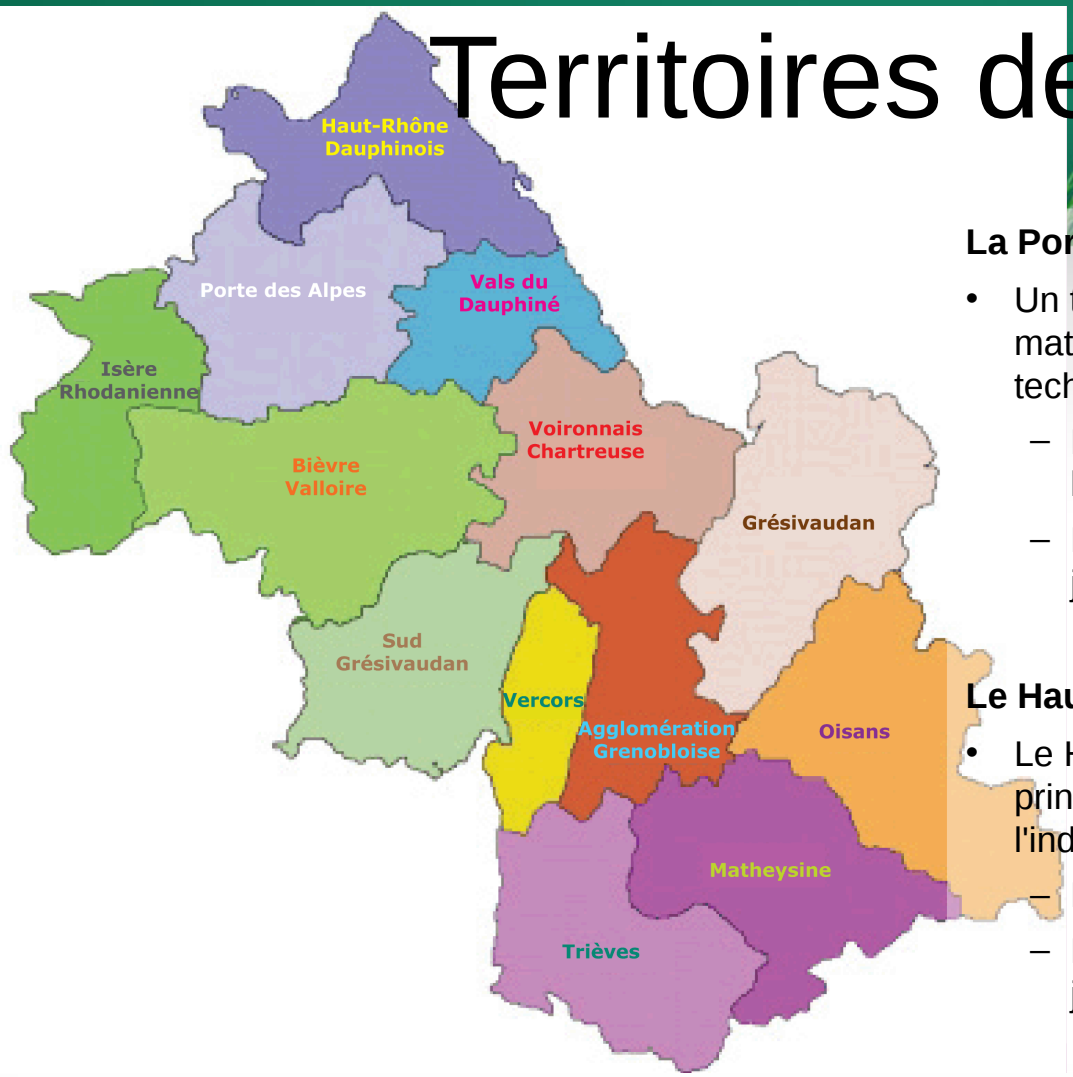

La Porte des Alpes

- Un territoire orienté vers la logistique, les matériaux de construction et les textiles techniques
  - Population estimée 2012 : 150 000 habitants,
  - Emplois salariés (privé et public) au 1er janvier 2012 : 48 500 salariés,

Le Haut-Rhône Dauphinois

- Le Haut-Rhône Dauphinois a pour vocation principale le textile, le travail des métaux et l'industrie agro-alimentaire.
  - Population estimée 2012 : 82 000 habitants
  - Emplois salariés (privé et public) au 1er janvier 2012 : 15 900 salariés

- Territoires d'organisation du département autour des maisons du département

Source : AEPI http://www.grenoble-isere.com/fr/territoires-iserois

fppt.com

Compléments statistiques

Insee

- www.statistiques-locales.insee.fr

CGET – Commissariat Général à l'égalité des territoires

- http://carto.observatoire-des-territoires.gouv.fr

Les Guides Statistiques AEPI

- Guide statistique Bièvre
- Guide statistique Haut-Rhône Dauphinois
- Guide statistique Isère Rhodanienne
- Guide statistique Porte des Alpes
- Guide statistique Vals du Dauphiné

fppt.com